



## Rencontre complémentaire

organisée par l'Association française des catastrophes naturelles (AFPCN), avec le ministère de l'Environnement, de l'Énergie et de la Mer et l'Observatoire national des risques naturels (ONRN), en lien avec les observatoires régionaux  
Présidée par Christian KERT, député des Bouches-du-Rhône, président de l'AFPCN et du COPRNM

**Le mercredi 23 mars 2016 à 11h30 au palais du Pharo**

**Nous sommes tous des acteurs de la prévention !**

*Deuxième partie, de 12 h 15 à 13 h 00*

**Un réseau d'observatoires pour diffuser la connaissance des risques**

### Programme

**Mot d'introduction** par *Christian KERT*

**Les différentes échelles d'action de l'ONRN** : *Marc JACQUET, DGPR/SRNH*

**L'apport du privé au partage des données de sinistralité – bonnes pratiques en France et en Norvège** : *Mia EBELFOFT, FinansNorge, et Roland NUSSBAUM, MRN*

**La dynamique et les bonnes pratiques des observatoires régionaux :**

- **ORN-LR** : *Carole POMARES, région Languedoc Roussillon Midi Pyrénées,*
- **ORR Aquitaine** : *Virginie AUDIGE, DREAL Aquitaine - Limousin - Poitou-Charentes et Pierre MACÉ, GIP ATGeRI,*
- **ORRM-PACA** : *Ghislaine VERRHIEST-LEBLANC, DREAL PACA et Nancy SPINOUSA, Région PACA.*

**Débat avec la salle**

**Rapporteur** : *François GERARD, AFPCN et animateur du comité des utilisateurs de l'ONRN*

Cette conférence vise à favoriser l'appropriation par tous les acteurs de la société civile française<sup>1</sup> du dispositif de partage d'informations et de données sur les risques que constitue l'Observatoire national des risques naturels (ONRN) et son réseau d'observatoires régionaux.

Par ailleurs, il s'agit de montrer en quoi l'ONRN et les observatoires régionaux s'inscrivent dans le cadre d'action de Sendai et constituent un atout, notamment pour le suivi de l'efficacité de ces actions.


La deuxième partie de cette conférence est consacrée au lancement du réseau national des observatoires régionaux des risques, animé par la DGPR avec le soutien du Cerema et en collaboration avec les autres partenaires de l'ONRN. L'objectif de ce réseau est le partage d'expériences et de bonnes pratiques, tant en matière technique (normalisation minimale en matière de terminologies, de choix d'outils géomatiques et informatiques, méthodes et sujets de travail) que de méthodes de gouvernance.

***Le partage de connaissance est notre priorité :  
Venez débattre et rejoindre le réseau de l'ONRN !***

<sup>1</sup> Secteurs économiques, associatifs, ONG, enseignement recherche, etc.




## **Un réseau d'observatoires**



### **L'ONRN et son réseau d'observatoires régionaux**


L'un des objectifs prioritaires de l'ONRN est de promouvoir les observatoires régionaux et territoriaux\*. Après un premier travail de recensement, l'ONRN a pour ambition de mettre en place un réseau des observatoires qui s'inscrit dans une démarche de partage, d'échanges et de valorisation de données, d'indicateurs, de bonnes pratiques...

*\* Conventions de partenariat de projets signées avec l'IAU IdF, l'ORRM PACA, l'EPTB Seine Grands Lacs. En cours avec l'ORN Languedoc-Roussillon, à l'étude avec l'ORR Aquitaine.*




### **L'Observatoire des risques majeurs en région PACA**

L'ORRM PACA est né d'une collaboration active entre la Région, la DREAL et le BRGM pour améliorer la connaissance et diffuser l'information relative aux différents risques majeurs. Ces objectifs faisant écho à ceux de l'ONRN, l'ORRM a rapidement manifesté son intérêt pour développer des travaux en commun notamment sur la déclinaison des indicateurs nationaux à l'échelle régionale, le partage de données sinistralité pour alimenter les retours d'expériences d'événements naturels.



### **L'Observatoire régional des risques Aquitaine**

Lancé en novembre 2015, cet observatoire est aujourd'hui porté par la DREAL, avec une maîtrise d'œuvre confiée au le GIP ATGeRI (aménagement du territoire et gestion des risques) qui anime et coordonne depuis 2009 la plate-forme d'informations géographiques des acteurs publics en Aquitaine. L'observatoire a pour objectif de partager et diffuser l'information relative aux risques en Aquitaine et bientôt à l'échelle de la grande région Aquitaine Limousin Poitou-Charentes. À travers son portail, il propose notamment des indicateurs régionaux statistiques et cartographiques dont les indicateurs de sinistralité produits par l'ONRN. Un partenariat avec l'ONRN devrait se mettre en place prochainement.



### **L'Observatoire des risques naturels en Languedoc-Roussillon**

Afin d'améliorer et de diffuser la connaissance sur les risques naturels, d'informer sur les actions de prévention menées, l'État et la Région ont mis en place l'Observatoire des risques naturels en Languedoc-Roussillon (ORN-LR) depuis 2006, dans le cadre des contrats de plan État/Région. Porté par la Région, cet observatoire est le fruit d'une réflexion collective et d'une coconstruction avec les principaux acteurs régionaux de la prévention du risque inondation. Ayant vocation à devenir le principal portail d'entrée sur les risques naturels au niveau régional, le site internet de l'Observatoire permet, à ce jour, d'avoir notamment accès à des indicateurs spécifiques sur l'évolution du risque inondation et sur les actions de prévention menées depuis 2009. Il présente aussi l'indicateur ONRN de population en zone inondable et devrait rapidement diffuser d'autres indicateurs de l'ONRN (indicateurs de sinistralité notamment...). Une réflexion sera prochainement engagée pour étudier les évolutions possibles (en priorité, périmètre de la nouvelle région, risques littoraux). Le partenariat avec l'ONRN est cours de finalisation.