

# Suivi-évaluation des SLGRI : Présentation des travaux du groupe national CMI sur le suivi – évaluation de la SNGRI

Réunion du réseau des observatoires des risques naturels du 16 janvier 2017



# Objectifs du groupe travail SNGRI


- Disposer d'une **photographie de la gestion actuelle du risque inondation** et **permettre un suivi des résultats obtenus** sur les grands axes de la stratégie nationale. Définir ces modalités de suivi.
- Proposer les **modalités d'évaluation** des orientations et objectifs de la SNGRI

# Méthode (1)

## ETAPES

1

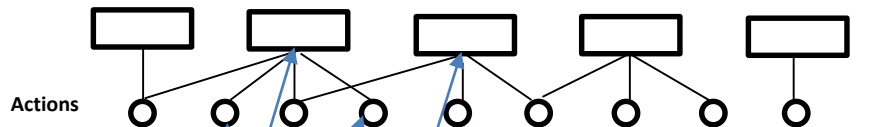
Identification des sous-objectifs/actions de la SNGRI



2

Reformulation / Structuration des sous-objectifs/actions

Sous-objectifs



3


Croisements des sous objectifs/actions et indicateurs



SNGRI/Hors SNGRI

Identification des indicateurs

EPRI/ONRN/PGRI /PSR...



# Méthode d'identification des indicateurs

Premières pistes de réflexion du GT



Enrichissement et partage des expériences

Cerema

PGRI

ONRN

ORRM PACA



Env 75 indicateurs

Expertise méthodologique par les producteurs de données

Ministère de l'intérieur (DGSCGC) ; MEDDE : DGALN, DEB, SCHAPI, STEEGBH, BAT, BIPCP, BRM ; Météo France ; MRN, CCR...



Env 60 indicateurs

Groupe d'experts

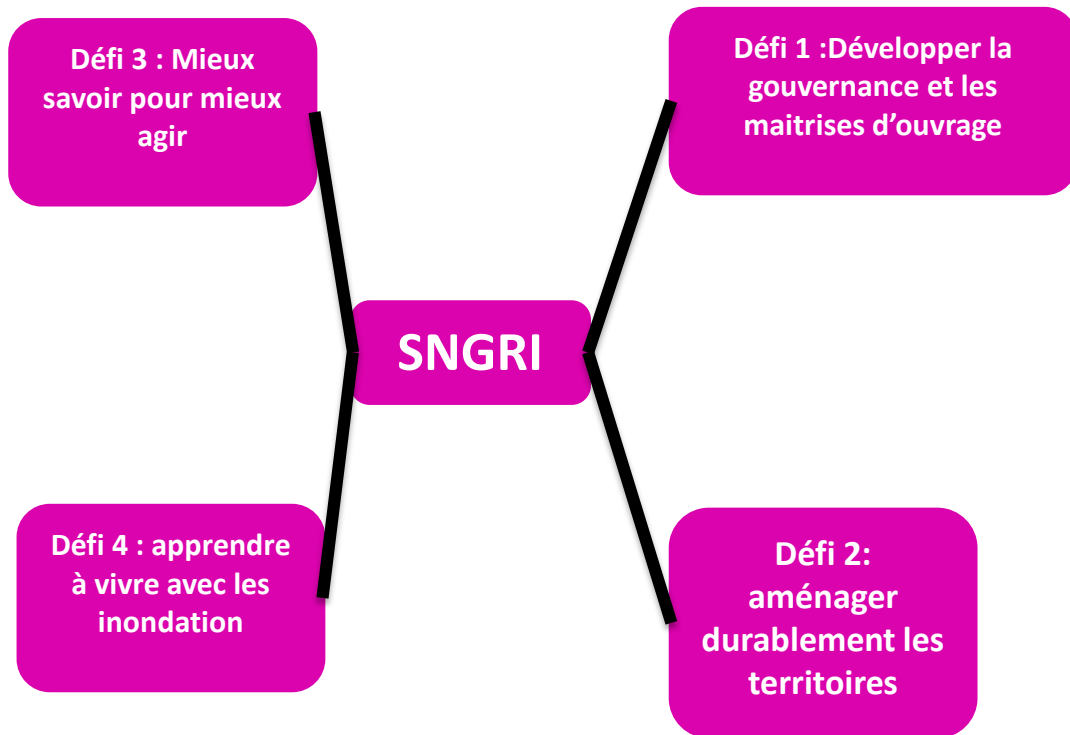
Expertise de faisabilité Etat 0 / Moyen Terme

Cerema, Irstea, Cepri, MRN, Afeptb, DRIEE, BRM, EPTB



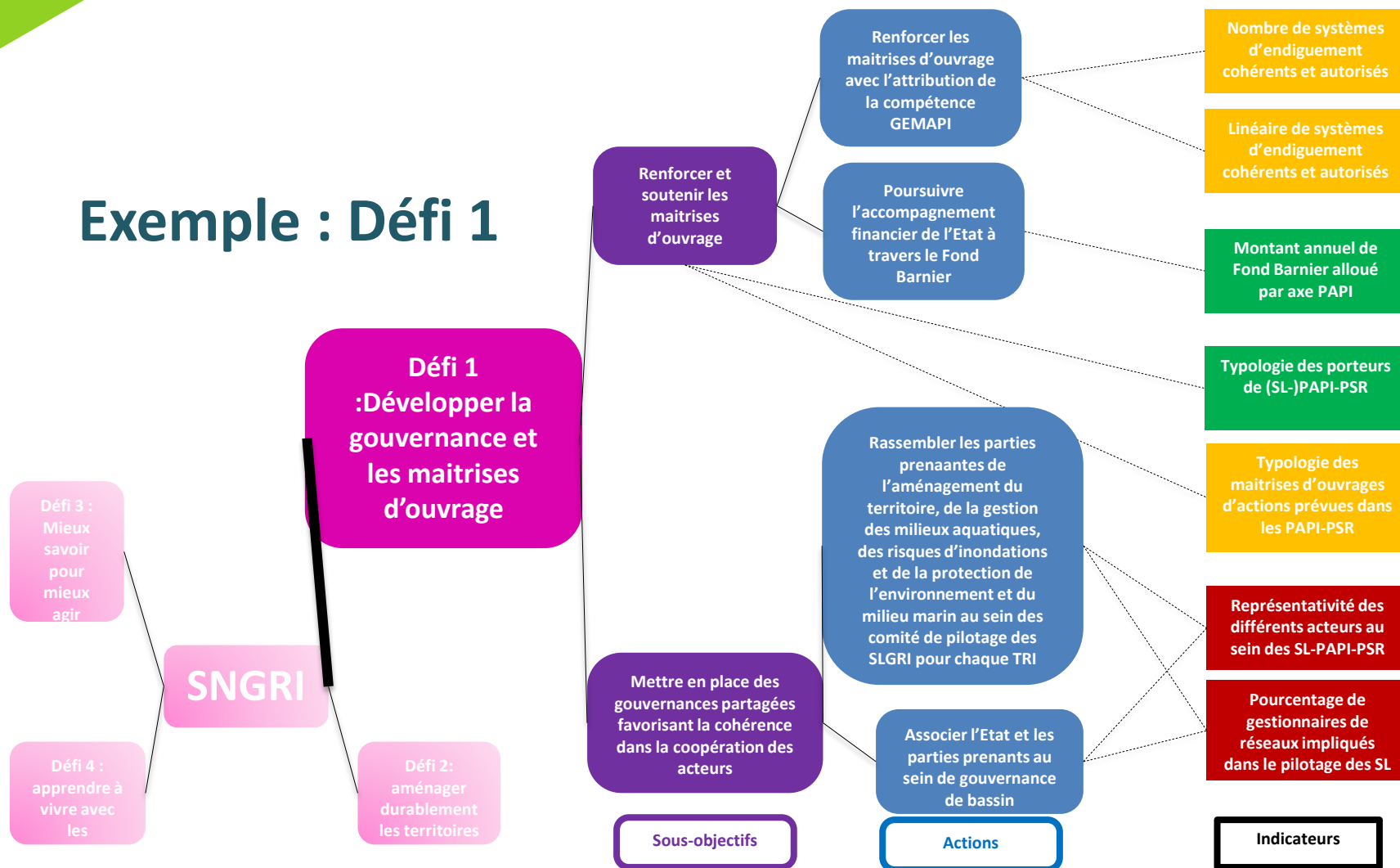
29 indicateurs dits E0 - 32 indicateurs dits MT

# Structuration des sous objectifs/actions de la SNGRI



# Structuration des sous-objectifs/actions de la SNGRI

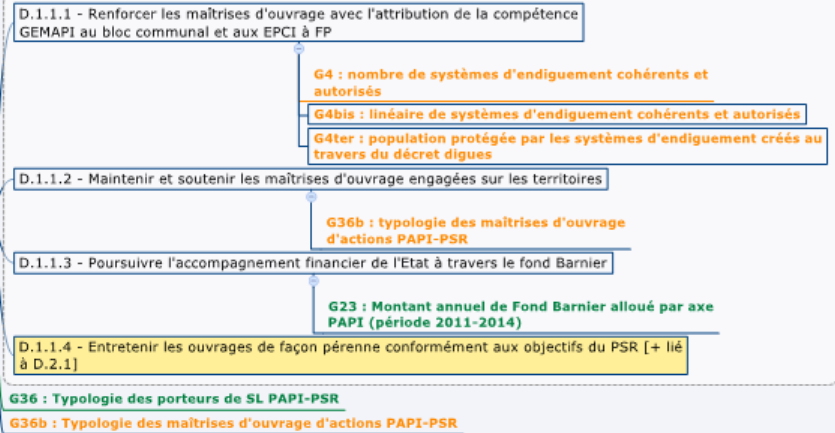
## Exemple : Défi 1



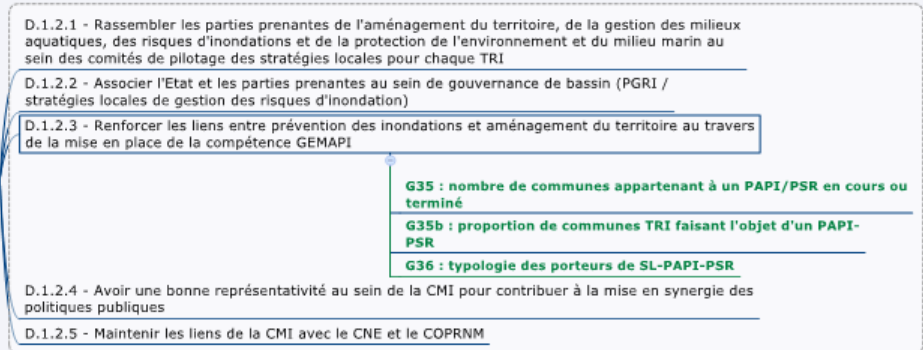


## Défi 1 : Développer la gouvernance et les maîtrises d'ouvrage

### D.1.1 - Renforcer et soutenir les maîtrises d'ouvrage

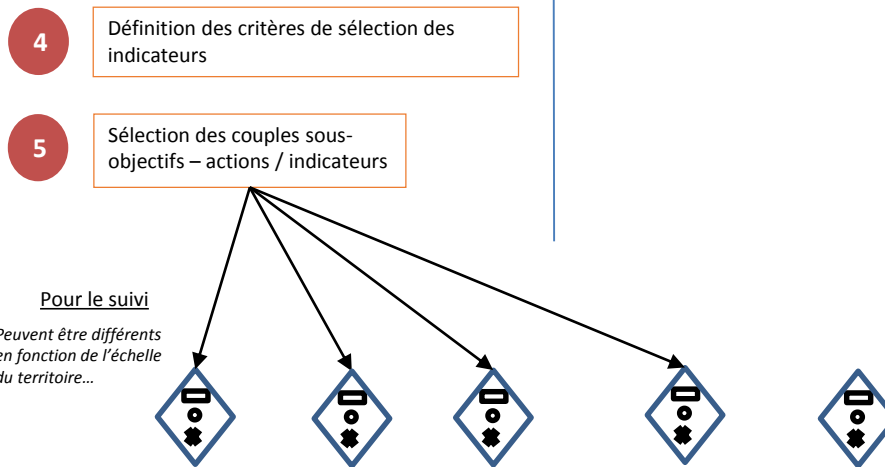


### D.1.2 - Mettre en place des gouvernances partagées favorisant la cohérence dans la coopération des acteurs



# Méthode (2)

## SUIVI



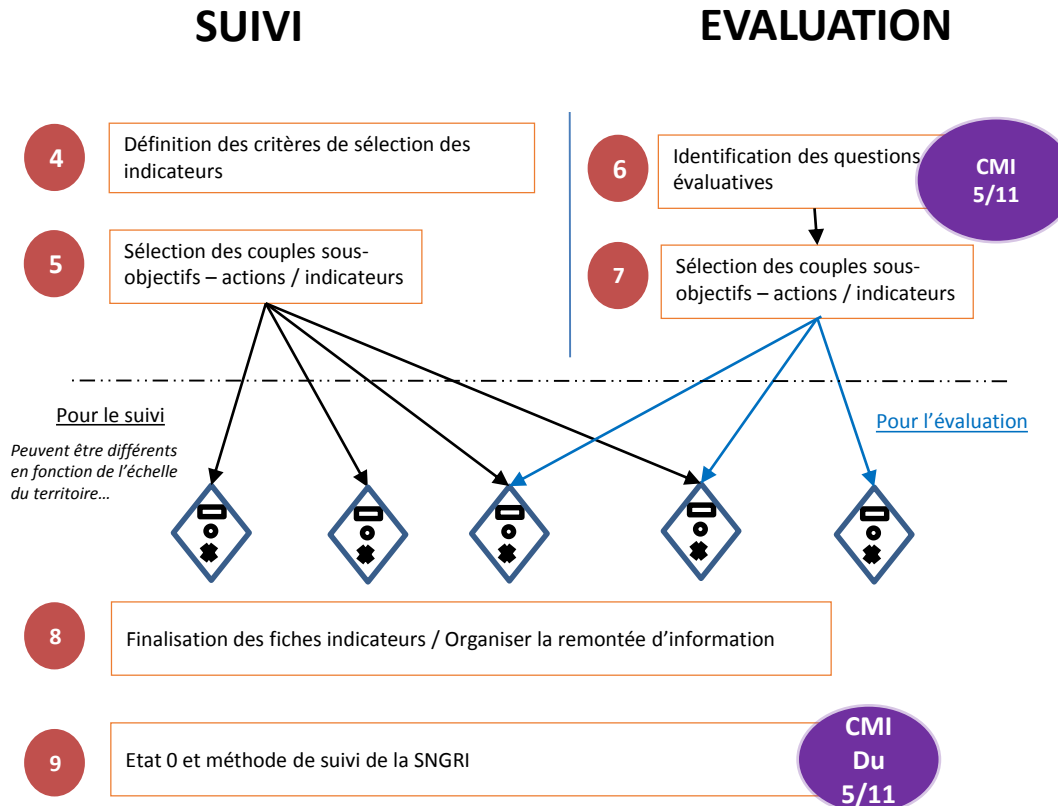


# Sélection des couples sous-objectifs/actions indicateurs

Sous-objectif	Action	Indicateur	Critères (note à attribuer : 0 ; 0,5 ; 1)											Moyenne globale pondérée	
			Critères / sous-obj - action						critères / indicateur lui-même						
			très représentatif de la stratégie	fort levier d'action*	souhait de vérifier l'efficacité de l'action car moyens mis en œuvre très importants	action "simple" dont on est sûr qu'elle contribue à l'atteinte du sous-objectif	souhait de vérifier que les points obligatoires / réglementaires sont réalisés (réponds à une exigence réglementaire)	Moyenne intermédiaire pondérée	Fiabilité	Pertinence	Faisabilité*	Libilité pour le grand public	Moyenne intermédiaire pondérée		
1	3	1	1	1		1	1	3	1		Pondération				
D1.1 - Renforcer et soutenir les maîtrises d'ouvrage	D.1.1.1 - Renforcer les maîtrises d'ouvrage avec l'attribution de la compétence GEMAPI au bloc communal et aux EPCI à FP	G4 : Nombre de systèmes d'endiguement cohérents et autorisés	0	0	0	0	0	0,00	0	0	0	0	0,00	0,00	
		G4bis: Linéaire de systèmes d'endiguement cohérents et autorisés													
		G4ter: Population protégée par les systèmes d'endiguement créés au travers au décret digues													
	D.1.1.2 - Maintenir et soutenir les maîtrises d'ouvrage engagées sur les territoires	G36b: Typologie des maîtrises d'ouvrage d'actions PAPI-PSR	0	0	0	0	0	0,00	0	0	0	0	0,00	0,00	
	D.1.1.3 - Poursuivre l'accompagnement financier de l'Etat à travers le fond Barnier	G23 : Montant annuel de Fond Barnier alloué par axe PAPI (période 2011-2014)	0	0	0	0	0	0,00	0	0	0	0	0,00	0,00	
	D.1.1.4 - Entretenir les ouvrages de façon pérenne conformément aux objectifs du PSR [+ lié à D.2.1]		0	0	0	0	0	0,00	0	0	0	0	0,00	0,00	
		G36b: Typologie des maîtrises d'ouvrage d'actions PAPI-PSR	0	0	0	0	0	0,00	0	0	0	0	0,00	0,00	
	G36 : typologie des porteurs de SL PAPI-PSR	0	0	0	0	0	0,00	0	0	0	0	0,00	0,00		

# Méthode (3)

Etapes  
5/6/7/8  
réalisées  
en  
parallèle



Importance dans la méthode de mettre en place dès le début de la démarche :

- d'un comité technique pluriel (identifier les experts et acteurs concernés)
- D'une communication régulière
- D'une instance de validation avec notamment les élus



# Résultats

- Arborescence objectifs/sous-objectifs/actions/indicateurs
- Identification de 14 indicateurs
- Réalisation des 14 fiches indicateurs et calcul de l'état 0
- Rapport de présentation de la démarche
- Exemples et première version de fiches de bonnes pratiques :
  - pilotage et gouvernance,
  - questions évaluatives,
  - Indicateurs,
  - évaluation et pilotage de la politique,
  - communication



# Limites et points forts de la démarche

## **Limites :**

- SNGRI = partie de la politique publique de gestion du RI
- Il n'a pas été possible de définir des actions pour tous les sous-obj.
- Les objectifs chiffrés n'ont pas été définis : tendances
- Certains champs non couverts par des indicateurs

## **Points forts :**

- co-construction avec un panel d'acteurs très large
- Démarche évolutive et continue
- Résultats concrets à la fin de la première phase

# Suites des travaux

- **Précision à donner dans la méthode**, en particulier sur la priorisation des couples « objectifs-actions »
- **Précision des indicateurs existants**
- **Création de nouveaux indicateurs** sur la base des priorités objectifs/actions
- **Réflexion pour assurer la pérennité du calcul des indicateurs** (qui produit, qui centralise les données, qui diffuse quand et comment ...)
- **Diffusion** de la méthode et des indicateurs aux échelles infra
- **Accompagner les dynamiques pour le suivi-évaluation des démarches territoriales (PAPI, SLGRI ...)** et travailler sur les synergies entre indicateurs nationaux, par districts et locaux : **il est proposé d'expérimenter sur 2 territoires dans le cadre du réseau aujourd'hui réuni animé par l'ONRN.**

**Ces travaux seront menés par la DGPR, l'ONRN, les différents partenaires intéressés ... et seront présentés annuellement dans le cadre du groupe de travail CMI co-piloté par la DGPR et l'AFEPTB**